

Социально-экономические показатели экономического развития
Болградского района Одесской области

Содержание

Введение

1. Синтез
2. Описание внешних связей
3. Физико-географические показатели
4. Сельскохозяйственное производство
5. Описание компонентов
6. Описание внутренних связей
7. Решение проблем в перспективе на 20 лет

Вывод

Приложение

Бачення розвитку Болградського району

**БОЛГРАДСЬКИЙ РАЙОН – ВІКНО В ЄВРОПУ, УНІКАЛЬНИЙ ТА
ГОСТИННИЙ РАЙОН ПІВДНЯ УКРАЇНИ**

Протягом наступних десяти років Болградський район перетвориться на самодостатню, орієнтовану назовні територію. Всі переваги та привабливі сторони розвитку Болградського району буде використано для забезпечення комфортного життя мешканців та гостей району, міста Болграда, кожного населеного пункту.

Бачення розвитку м. Болград

**БОЛГРАД – ПЕРЛИНА БЕССАРАБІЇ, МІСТО СЛАВНОЇ ІСТОРІЇ І
КВІТУЧОГО МАЙБУТНЬОГО;**

Болград – місто з багатющою історією, привабливе для гостей та мешканців – це мрія тих, хто багато років тому заснував його на березі озера.

Енергійні і горді нащадки засновників міста вміють і люблять працювати.. Тепер вони зроблять все, щоб плід їх невтомної праці – місто - його храми. вулиці, парки стали привабливими для кожного відвідувача, для багатьох поколінь Болградців.

Размещено на <http://www.allbest.ru/>

Введение

Болградский район — административная единица на юге Одесской области Украины. Административный центр — г. Болград.

Площадь района — 136.400 тыс. га. Население — 69,4 тыс. человек. Плотность населения — 54,95 человека на 1 кв. км. 1 районной, 1 городской и 18 сельским Советам подчинены 22 населенных пункта.

Болградский район – центр Бессарабии, уникальный и гостеприимный край юга Украины.

Район расположен в юго–западной части Одесской области на границе с Р. Молдова и в непосредственной близости от границы с Р. Румыния, является воротами в страны юго-восточной Европы.

Болградский район – это благодатный и плодородный край, где на много километров раскинулись виноградные плантации, цветут сады, зеленеют нивы. Жители района славятся гостеприимством, об их трудолюбии говорят ухоженные поля и уютные дома. Это колоритный и самобытный край. Щедро наделённые талантами люди берегут и уважают традиции предков, родной язык, развивают национальные культуры, налаживают тесные контакты и укрепляют межнациональные отношения с представителями национальных громад других регионов, в том числе и за границей.

1. Синтез

Землеустройство территории Болградского района с эколого-экономической точки зрения

Рассматриваемый объект (территория Болградского района Одесской области) ограничен административными границами Болградского района, т.е. в естественных границах.

Открытость системы

Отообразим внешние связи района на схеме

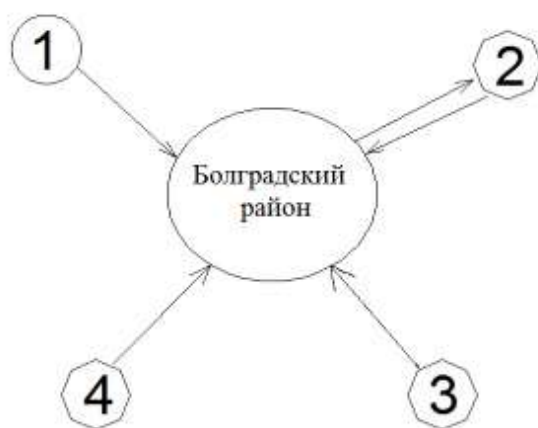


Рис. 1 Схема внешних связей

1. Город Одесса
2. Окружающие районы
3. Молдова, Румыния
4. Озеро Ялпуг

2. Описание внешних связей

1. Город Одесса – Болградский район находится в Одесской области, а значит местные власти находятся в значительной зависимости от Одесских органов управления. Являясь руководствующим органом, Одесса влияет на развитие района (составляет и оказывает определенное финансирование и управление). Является большим городом, областным центром, с развитой

инфраструктурой, экономической, промышленной, социальной, научной сферами, привлекательным для местного населения, особенно незадействованного в трудовом процессе, что как следствие влечет трудовую миграцию.

2. Окружающие районы – Ренийский, Измаильский, Тарутинский, Арцизский районы, которые занимаются сельскохозяйственной деятельностью. Из-за отсутствия нужного количества перерабатывающих предприятий в данных районах, выращенную продукцию (вино транспортируют на предприятия Болградского района. Тесному взаимодействию районов способствуют так же образованные за многие годы социальные, культурно-образовательные (в окружающих районах малое количество профессионально-технических заведений), экономические связи. Территории районов так же связаны развитой транспортной сетью

3. Молдова, Румыния - Болградский район имеет выгодное приграничное и транзитное расположение, что делает его привлекательным для инвестирования. Район широким фронтом граничит с южным регионом государства Молдова, на расстоянии 50 км находится территория Румынии. Район пересекают важнейшие автомобильные магистрали – Международный транспортный коридор №9 (Критский), автодороги государственного значения Одесса – Рени, Одесса – Кишинёв (Молдова), Измаил – Кишинёв (Молдова). Так же присутствует трудовая миграция населения Болградского района в приграничные города данных стран. Так же, как и областной центр Одесса, Кишинева является большим городом, областным центром, с развитой инфраструктурой, экономической, промышленной, социальной, научной сферами, привлекательным для местного населения.

4. Озеро Ялпуг - пресноводное лиманное озеро, крупнейшее природное озеро Украины. Длина 39 км, ширина до 6 км, площадь 149 км². Средняя глубина — около 2 м, максимальная — 5,5 м. Сообщается с Дунаем через озеро Кугурлуй. Оно богато рыбными ресурсами, благоприятно для рекреации и «зелёного туризма», а так же для орошения полей. Большую

ценность представляют огромные залежи сапропеля на дне озера. На территории района залегают мощные песчано-глинистые пресноводные отложения со слоями гальки и гравия, благодаря чему существует предприятие по производству строительных материалов (кирпич, черепица и др.).

3. Физико-географические показатели

Болградский район расположен в юго-западной части Одесской области. Район граничит: на севере – с Тарутинским районом, на востоке – с Арцизским, на юге – с Измаильским и Ренийским районами Одесской области, на западе - с Республикой Молдова. Общая площадь территории района составляет 1465 кв. км. (4,4% территории области), в том числе 38,2 кв. км территории занимает одно из крупнейших пресноводных озёр Украины – озеро Ялпуг.

Административным, хозяйственным и культурным центром Болградского района является город Болград, основанный в 1821 году генерал-губернатором И.Н. Инзовым. Город Болград расположен на восточном берегу озера Ялпуг, на расстоянии 234 км от областного центра - города Одессы.

На территории района расположен 21 населенный пункт, объединенные в 20 территориальных громад (районный, городской и 18 сельских советов). Численность населения Болградского района составляет 69,4 тыс. человек, что составляет 2,9% населения области.

Болградский район имеет выгодное приграничное и транзитное расположение, что делает его привлекательным для инвестирования. Район широким фронтом граничит с южным регионом Р. Молдова, на расстоянии 50 км. находится территория Румынии. Район пересекают важнейшие автомобильные магистрали – Международный транспортный коридор №9

Размещено на <http://www.allbest.ru/>

(Критский), автодороги государственного значения Одесса – Рени, Одесса – Кишинёв (Р. Молдова), Измаил – Кишинёв (Р. Молдова).

Значительно повысит транзитную роль и инвестиционный потенциал района строительство и введение в строй новой автомагистрали Одесса – Рени. Введение данного объекта к эксплуатации позволит значительно активизировать взаимное перемещение грузов между Украиной и странами Южной и Центральной Европы. В свою очередь, на территории района будет создана современная транспортно-транзитная инфраструктура.

Район пересекает железнодорожная ветка Рени – Кишинёв, на расстоянии 42 км. расположена железнодорожная станция Измаил. Важным фактором является непосредственная близость района к главной транспортной артерии Европы – реке Дунай, и украинским портам Измаил, Рени и Килия, расстояние до которых соответственно 42, 86 и 105 км. Это даёт возможность выхода через Дунай и Чёрное море в Мировой океан, а также быстро и недорого доставлять грузы в страны центральной Европы.

Главное природное богатство района – земельные ресурсы, которые представлены черноземами южными средне- и слабогумусными. Среднегодовое количество осадков составляет 460- 510 мм в год. Среднегодовая температура воздуха составляет +10,2 °С, самый холодный месяц года – январь – среднемесячная температура составляет -2,2 °С, наиболее высокая среднемесячная температура – в июле 21,6 °С. Период активной вегетации длится 240 дней, в то же время плюсовые температуры держатся 280 дней.

Общая площадь земель района составляет - 146 500 га;

из них: сельскохозяйственных угодий - 114 874 га;

в том числе: пашни - 90 692 га;

многолетние насаждения - 10 586 га;

сенокосы - 632 га;

пастбища - 12 939 га.

Размещено на <http://www.allbest.ru/>

На территории района залегают мощные песчано-глинистые пресноводные отложения со слоями гальки и гравия, благодаря чему имеются возможности для организации производства строительных материалов (кирпич, черепица и др.).

По своим природно-климатическим условиям район является одной из лучших в Украине зон для выращивания винограда.

Район также занимает лидирующее место в области по экологической чистоте и безопасности, которые обеспечиваются озёрами, лесными насаждениями и степными просторами.

4. Сельскохозяйственное производство

Производственную деятельность в сельском хозяйстве ведут 30 крупных сельскохозяйственных предприятий и 625 фермерских хозяйств.

Природно-климатические условия и наличие 114,9 тис. га с сельхозугодий позволяет развивать различные отрасли сельскохозяйственного производства, основу которого составляет зерновое хозяйство, виноградарство, производство подсолнечника, животноводство. Район производит и перерабатывает в год до 150 тыс. тонн зерна, 12,0 -13,0 тис. тонн подсолнечника, 30 тыс. тонн винограда, 20,0 ты с. тонн молока, 3,0 тыс. тонн мяса, 40,0 млн. шт. яиц, 250 тонн шерсти, 30 тонн мед а и др. сельхозпродукцию.

По своим природно-климатическим условиям район является одной из лучших в Украине зон для выращивания винограда. Виноградарство является одной из приоритетных отраслей сельскохозяйственного производства регион а. Тут сосредоточено 17% всех виноградных насаждений Одесской области и ежегодно выращивается более 21% винограда от общегодового сбора в области. Основную часть виноградных насаждений составляют технические сорта (82,5%).



Рис. 2. Одесская область, Болградский район

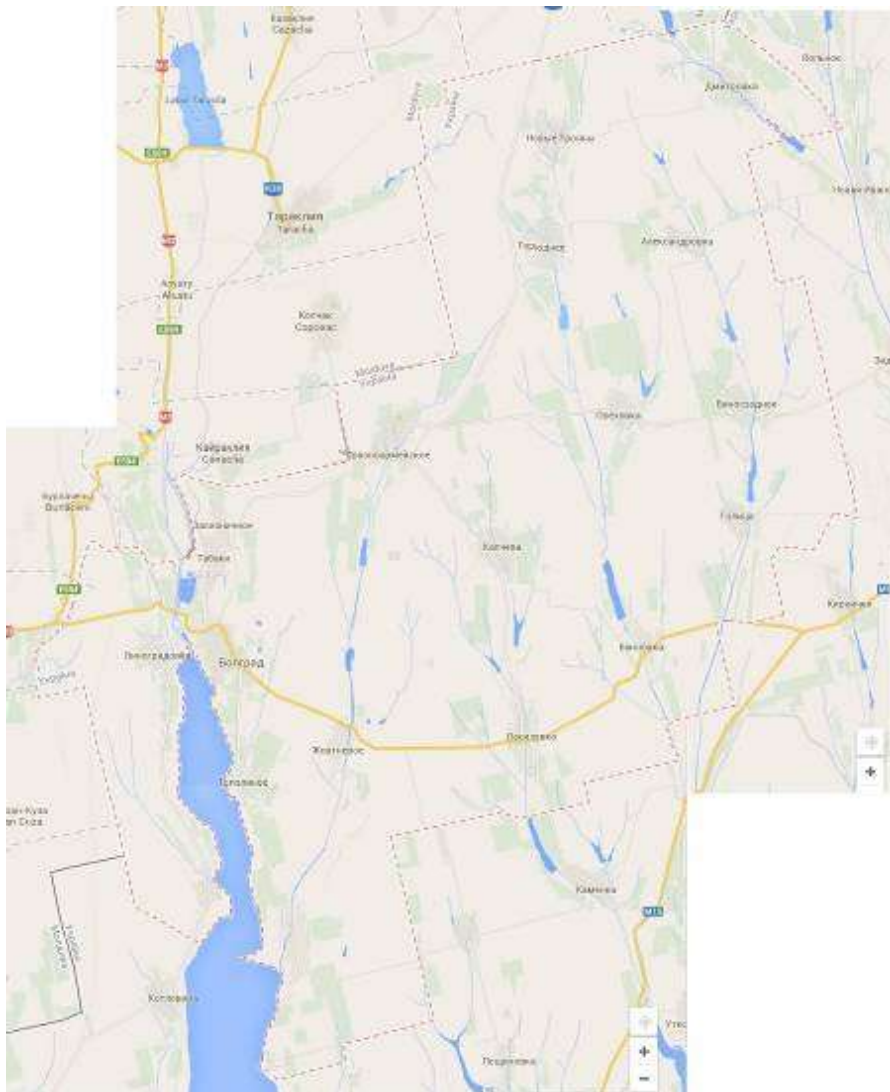


Рис. 3. Топографическая карта Болградского района

Разделим территорию Болградского района на составляющие

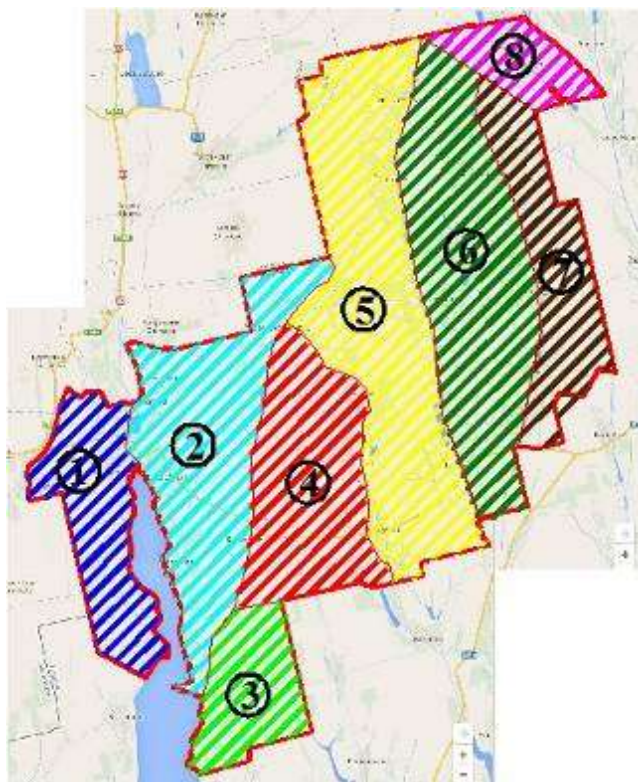


Рис. 4. Схема деления района на составляющие

1. «Виноградовка»
2. «Болград»
3. «Криничное»
4. «Калчева»
5. «Городнее»
6. «Ореховка»
7. «Винограное»
8. «Дмитровка»

5. Описание компонентов

Составляющее «Виноградовка» (1) находится в юго-западной части района, на правом берегу озера Ялпуг. Территория равнинная, представлена в основном сельскохозяйственными угодьями, на которых выращиваются технические культуры и виноград. Наибольшим населенным пунктом на

Размещено на <http://www.allbest.ru/>

данной территории является село Виноградовка, Через которое проходит дорога районного значения.



Рис. 5. а) Виноградники; б) Вид на оз. Ялпуг с правого берега

Составляющее «Болград» (2) находится в юго-западной части района, на левом берегу озера Ялпуг. Территория представлена в основном сельскохозяйственными угодьями, на которых выращиваются технические, зерновые культуры и виноград. Наибольшим населенным пунктом на данной территории является город Болград – районный, культурный, социальный, технический центр Болградского района. На данной территории расположено множество предприятий, перерабатывающих сельскохозяйственную продукцию, завод строительных материалов. На расстоянии 7 км от г. Болград расположен уникальный аэродромный комплекс – бывший военный городок №114. Площадь участка под объектом - 84 г а, длина посадочной полосы - 2200 метров, ширина - 40 метров. Покрытие рассчитано на удельную нагрузку 225 тонн на 1 кв. метр. Аэродром уникален по своим

Размещено на <http://www.allbest.ru/>

характеристикам и способен принимать воздушные суда всех типов. Целевое назначение аэродрома – пассажирские и грузовые перевозки. Объект требует капитального ремонта и модернизации инфраструктуры. Для введения его в эксплуатацию необходимо провести капитальный ремонт и модернизацию инфраструктуры. В настоящий момент объект находится в собственности Министерства обороны Украины, с которым существует договорённость о его совместном использовании.



Рис. 6.

- а) Вид на автомобильный мост через р. Большой Ялпуг;
- б) Вид на жилую застройку в г. Болград

Составляющее «Криничное» (3) находится в южной части района, на левом берегу озера Ялпуг. Территория равнинная, представлена в основном сельскохозяйственными угодьями, на которых выращиваются технические и зерновые культуры. Наибольшим населенным пунктом на данной территории является село Криничное.

Составляющее «Калчева» (4) находится в центральной части района, между реками Карасулак и Ташбунар. Территория, равнинная представлена в основном сельскохозяйственными угодьями, на которых выращиваются технические, зерновые культуры и виноград. Орошение полей ведется водами окружающих рек. Обработка сырья производится на собственных перерабатывающих предприятиях. Имеются животноводческие фермы и пастбища. Наибольшим населенным пунктом на данной территории является

Размещено на <http://www.allbest.ru/>

село Калчева, через которое проходит дорога районного значения Камянка - Червоноармейское.



Рис. 7. Вид с полей на с. Калчева

Составляющее «Городнее» (5) находится в центральной части района, между реками Ташбунар и Большой Котлабух. Территория, равнинная представлена в основном сельскохозяйственными угодьями, на которых выращиваются технические, зерновые культуры и виноград. Орошение полей ведется водами окружающих рек. Обработка сырья производится на собственных перерабатывающих предприятиях. Имеются животноводческие фермы и пастбища. Между полями расположены небольшие хвойные леса. Наибольшим населенным пунктом на данной территории является село Городнее, расположенное на дороге Червоноармейское – Чадыр-Лунга (Молдова).



Рис. 8. а) Здание в сельско-хозяйском дворе; б) Выпас скота

Размещено на <http://www.allbest.ru/>

Составляющее «Ореховка» (6) находится в центральной части района, между реками Малый Котлабух и Большой Котлабух. Территория, равнинная представлена в основном сельскохозяйственными угодьями, на которых выращиваются зерновые культуры и виноград. Орошение полей ведется водами окружающих рек. Наибольшим населенным пунктом на данной территории является село Ореховка.



Рис. 9. Вид на заброшенное предприятие с. Червоноармейское;

Составляющее «Виноградное» (7) находится в северной части района, между рекой Малый Котлабух и северной границей района. Территория, равнинная представлена в основном виноградниками. Есть виноградоперерабатывающий завод. Наибольшим населенным пунктом на данной территории является село Виноградное



Рис. 10. а) Пересохшее русло реки Малый Котлабух; б) Вид на с. Виноградное

Размещено на <http://www.allbest.ru/>

Составляющее «Дмитровка» (8) находится в северной части района, в долине реки Пержейская. Территория, равнинная представлена в основном сельскохозяйственными угодьями. Промышленность отсутствует. Наибольшим населенным пунктом на данной территории является единственное село Дмитровка.



Рис. 11. Вид на реку Пержейская

Отообразим внутренние связи на схеме

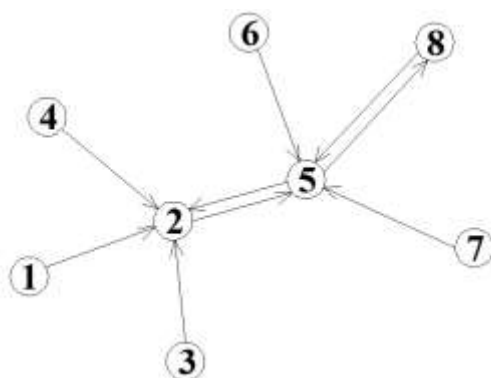


Рис. 12 Схема внутренних связей

6. Описание внутренних связей

На территории «Виноградовка» (1) отсутствуют предприятия, перерабатывающие сельскохозяйственную продукцию, поэтому сырье

транспортируются на предприятия территории (2). Имеет место трудовая миграция.

На территории «Криничное» (3) отсутствуют предприятия, перерабатывающие сельскохозяйственную продукцию, поэтому сырье транспортируется на предприятия территории (2). Имеет место трудовая миграция. Так же, «Криничное» зависит от «Болград» в поставке продовольственных товаров.

На территории «Калчева» (4) есть виноградоперерабатывающие предприятия. Готовое сырье или продукт, транспортируется в «Болград» для дальнейшего использования в производственном цикле или транспортировки в места сбыта.

На территории «Калчева» (5) есть виноградоперерабатывающие предприятия. Готовое сырье или продукт, транспортируется в «Болград» для дальнейшего использования в производственном цикле или транспортировки в места сбыта.

Из территории «Болград» (2) в «Городнее» (5) транспортируется готовая продукция, продовольственные товары, для дальнейшего транспортирования в населенные пункты других территорий.

На территории «Ореховка» (6) отсутствуют предприятия, перерабатывающие сельскохозяйственную продукцию, поэтому сырье транспортируется на предприятия территории (5). Имеет место трудовая миграция.

На территории «Виноградное» (7) есть виноградоперерабатывающие предприятия. Готовое сырье или продукт, транспортируется в «Городнее» (5) для дальнейшего использования в производственном цикле или транспортировки в места сбыта, «Болград» (2).

На территории «Дмитровка» (6) отсутствуют предприятия, перерабатывающие сельскохозяйственную продукцию, поэтому сырье транспортируется на предприятия территории (5). Имеет место трудовая

Размещено на <http://www.allbest.ru/>

миграция. Так же, из «Городнее» (5) в «Дмитровка» (8) транспортируются продовольственные товары для сбыта среди населения.

Морфологическая таблица

	Название территории	Площадь территории, км ²	Линейные характеристики				
			длина		ширина		Длина контура, км
			сред.	макс.	сред.	макс.	
Антропогенные							
1	«Болград»	212,96	28,2	31,4	13,4	16,3	123,56
2	«Городнее»	246,64	37,4	47,5	14,5	17,8	284,54
3	«Ореховка»	305,76	38,2	42,8	13,9	15,4	259,75
Природно-антропогенные							
4	«Виноградовка»	154,72	18,6	22,5	7,6	9,6	60,43
5	«Криничное»	87,36	13,5	15,4	11,3	13,8	41,24
6	«Калчева»	227,52	46,7	51,7	13,5	16,9	205,7
7	«Винограное»	200,24	28,4	32,1	15,9	17,3	101,46
8	«Дмитровка»	67,34	12,2	13,3	10,2	12,3	32,13

Оценка антропогенной нагрузки

№ п.п.	Степень антропогенной нагрузки	Балл	Виды и категории земель	Данные, га
1	Наивысшая	6	промышленность, транспорт городов, население, инфраструктура, нарушенные земли.	131,85
2	Очень высокая	5	орошение и осушение земель	175,8
3	Высокая	4	Пахотные земли, территории интенсивных рубок, пастбища и сенокосы, не рациональное использование.	952,25
4	Средняя	3	многолетние насаждения, рекреационные земли	146,5
5	Низкая	2	сенокосы и леса, используемые ограничено	87,9
6	Очень низкая	1	природоохранные и не использование земли	58,6

Коэффициент абсолютной антропогенной нагрузки

$$K_a = \frac{S_{ан1}}{S_{ан2}} = \frac{58,6}{131,85} = 0,44$$

Коэффициент относительной антропогенной нагрузки

$$K_o = \frac{S_{ан4} + S_{ан5} + S_{ан6}}{S_{ан1} + S_{ан2} + S_{ан3}} = \frac{131,85 + 175,8 + 952,25}{146,5 + 87,9 + 58,6} = 4,3$$

Проблематика:

1. Обмеление рек и пересыхание рек района
2. Низкий уровень земледелия, несоблюдения севооборотов низкая урожайность зерновых и технических культур (у большинства предприятий).
3. Отмирание сел. Отток молодежи в большие города.
4. Непропорционально развитие промышленности по району
5. Неработающий аэродром
6. Неразвитая рекреационная зона оз. Ялпуг

Решение проблем в перспективе на 5 лет

1. Обмеление рек – проблема экологического характера, которая влечет за собой череду проблем таких, как:

- Обмеление и высыхание лиманов, в которые они впадают
- Уничтожение грязевых курортов лимана
- Уничтожение флоры и фауны акватории
- Невозможность развития рекреационной зоны на берегах реки и другие.

Сама проблема вызвана тем, что рек обильно используются для орошения полей и, а в летнее время периодически высыхают.

В ближайшее время необходимо ужесточить меры наказания относительно нарушения правил использования реки для орошения, а так же

ужесточить сами правила использования. Привлечь специалистов-гидрологов, которые начнут проводить изыскания и разрабатывать пути решения, относительно повышения уровня воды в реках. Провести учебно-разъяснительную работу среди населения и предпринимателей, относительно существующей проблемы.

2. Низкий уровень земледелия, несоблюдения севооборотов низкая урожайность зерновых и технических культур большинством с/х предприятий, влечет за собой проблему значительного понижения плодородия земли. Для борьбы с этим необходимо:

- Провести учебно-разъяснительную работу среди предпринимателей
- Провести проверку соблюдения севооборотов и начать вести строгую учетность относительно севооборотов
- Создание комиссии, отвечающей за соблюдение законов, правил, севооборотов, которая, при выявлении нарушений будет облагать нарушителя штрафом

3. С каждым годом в Болградском районе количество населения становится все меньше. Происходит это из-за оттока молодежи. Из-за малого количества в районе средних профессиональных и высших учебных заведений, молодежи приходится ехать в другие районы и города для получения после школьного образования. После учебы большинство из них остается в тех же городах, где есть рабочие места. В перспективе на 5 лет необходимо:

- Открывать средние политехнические профессиональные училища в больших населенных пунктах, которые будут готовить младших специалистов в области: виноделия, агрономии, строительства, электрики, автоматике, пищевой промышленности, швейной промышленности, землеустройства и т.п..
- Обеспечить молодежь работой после выпуска

4. Промышленность (в основном перерабатывающие предприятия) в районе расположена непропорционально: она скоплена на территориях 2, 4 и 5. А на территориях 1, 3, 6,7,8 их нет, соответственно, они развиваются медленнее (предприятия создают рабочие места, притягивают денежные средства в села) и сырье, собранное здесь, необходимо транспортировать в 2, 4 и 5, что порой бывает экономически неэффективно.

Решение проблемы на 5 лет будет строительство 1 перерабатывающего предприятия на каждой из упомянутых территорий. Размещать производства, с учетом их концентрации на территориях.

Так же, на территории района имеется большой имущественный комплекс бывших военных городков, на базе которых можно строить производственные объекты, складские помещения и размещать другую инфраструктуру. Кроме того, на территории г. Болграда и района имеется ряд производственных объектов, которые в настоящее время совсем незадействованы в производственной деятельности (швейная фабрика, производственные цеха и складские помещения заготконторы, консервные цеха в с. Червоноармейское и с. Виноградовка, Швейная фабрика и др.).

5. На расстоянии 7 км от г. Болграда расположен уникальный аэродромный комплекс – бывший военный городок №114. Площадь участка под объектом - 84 г а, длина посадочной полосы - 2200 метров, ширина- 40 метров. Покрытие рассчитано на удельную нагрузку 225 тонн на 1 кв. метр. Аэродром уникален по своим характеристикам и способен принимать воздушные суда всех типов. Целевое назначение аэродрома – пассажирские и грузовые перевозки. Объект требует капитального ремонта и модернизации инфраструктуры. Для введения его в эксплуатацию необходимо провести капитальный ремонт и модернизацию инфраструктуры. В настоящий момент объект находится в собственности Министерства обороны Украины, с которым существует договорённость о его совместном использовании. В перспективе ближайших лет необходимо найти спонсоров реконструкции аэродрома.

6. Практически не используется рекреационный и туристический потенциал района. Природные богатства оз. Ялпуг, культурное и историческое наследие района, его этнический колорит и благоприятные природно-климатические условия, экологическая чистота и безопасность создают огромный туристическо-рекреационный потенциал, который необходимо эффективно использовать. В перспективе ближайших лет необходимо найти спонсоров, которые вложили средства в развитие туристических мест отдыха на берегу озера.

7. Решение проблем в перспективе на 20 лет

- Согласно разработанному гидрологами проекту решения, провести указанные мелиоративные и рекультивационные работы.
- Установить особый режим орошения полей, при котором ресурсы реки будут истощаться наименьшим образом, а восстанавливаться наиболее скорым.
- Ужесточить меры наказания, относительно нарушения закона
- Начать поиск альтернативного питания реки
- Ужесточить меру наказания, относительно нарушения правил пользования земельными угодьями, севооборота (вплоть до запрета заниматься с/х деятельностью)
 - Проводить ежегодную проверку плодородия земель
 - Далее проводить поддержку сельскохозяйственных предприятий
 - Ввести поощрение ведущих предприятий
 - Разрешать ведение с/х производства лицам, получившим необходимое образование и подтвердившие свою квалификацию
- На базе средних политехнических профессиональных училищ основать политехнический институт, который будет готовить бакалавров и специалистов по вышеупомянутым и новым направлениям

Размещено на <http://www.allbest.ru/>

- Обеспечить молодежь работой по специальности в районе после окончания вуза
 - Оказывать помощь молодым специалистам (в экономическом, трудовом плане)
 - Возвести еще 2 перерабатывающих завода (которые будут обеспечены специалистами, выученными в районе)
 - Содействие (со стороны государства) образованию в районе производственных предприятий
5. Начать реконструкцию и по ее завершению организовать работу аэропорта на внутригосударственном уровне.
6. В зависимости от результатов работы первых 5 лет разработать план развития рекреационной зоны.

Вывод

Болградский район имеет огромный сельскохозяйственный потенциал: большие площади с/х угодий находятся в хорошем состоянии. Благодаря не вовлеченности производства в район, экологическая ситуация так же лучше нормы. Но в экономическом, социально-культурном, демографическом плане район развит плохо. Именно поэтому положение Болградского района выгодно: решение проблем можно производить на условно «целинных» землях, т.е. проводить реформы в жизни района куда проще, чем в городе и проводить грамотно, учитывая все особенности данной территории.

Президент Болгарии Румен Радев ожидает, что целостность исторического Болградского региона будет сохранена в ходе административно-территориальной реформы в Украине. При этом он подчеркнул заинтересованность Болгарии во всестороннем развитии отношений с соотечественниками в Украине для сохранения их языка, национальной самобытности и культуры.

В свою очередь посол Украины в Болгарии Виталий Москаленко заверил, что административная реформа в стране не повлияет на целостность Болградского региона, и он будет сохранен.

Кроме того, Болгария и Украина имеют общую заинтересованность в реализации проектов в области экономики и инфраструктуры.

**Аналіз конкурентних переваг та слабких сторін розвитку
Болградського району та м. Болграда
(SWOT-аналіз)**

Болградський район

Сильні сторони	Слабкі сторони
<ul style="list-style-type: none"> - Не залучені трудові ресурси в районі ; - Болградський район – другий по щільності населення район Одеської області; - Прикордонне розташування району; - Наявність аеродромів (злітної смуги); - Сімнадцять відсотків земельних угідь серед сільськогосподарських культур зайнята садами та виноградниками; - На території району розташовано найбільше в Україні прісноводне озеро Ялпуг; - Наявність на території району поклади корисних копалин – бурого вугілля, піску, глини; - Наявність в населених пунктах району парків – дендропарк в селі Червоноармійське, та парка в місті Болград; - Екологічно чисте природне середовище у зв'язку з віддаленістю великих промислових центрів; - Розташування на території району будівель і споруд колишніх військових містечок, які в цей час не використовуються; - Самобутня етнокультурна кухня; - Здоровий консерватизм населення в збереженні патріархальних традицій; - Сприятливі по складу ґрунту та кількістю сонячних днів (в середньому на рік припадає приблизно 2000-2700 годин сонячного світла) умови для вирощування винограду. - ініціативні люди для організації зеленого туризму - наявність переробних підприємств первісної переробки плодів та винограду. - Прогресивно настроєні управлінці. 	<ul style="list-style-type: none"> Нерозвинута промисловість Незадовільний стан доріг Старі електричні комунікації Відсутність водопостачання, каналізації (в семи селах використовується вода яка завозиться) - на одного жителя району приходиться замалий пай 2-3 га, що значно менше, ніж в сусідніх районах - низька культура землеробства - скорочення площі під садами та виноградниками та низька їх продуктивність - розташування району в зоні ризикованого землеробства - Неповний обсяг якісного дротового телефонного зв'язку - відсутні благоустроєні туалети, зупинки громадського транспорту, інші елементи благоустрою - Немає спеціалізованої техніки для вивозу сміття та санітарної очистки - відсутність рекреаційного судоплавства та інфраструктури для нього - Немає районних брендів - складності у переміщені в прикордонній зоні - великий рівень захворюваності на туберкульоз - немає інформації про район для зовнішнього споживача - немає системи розвитку зелених насаджень, програм захисту еродованого ґрунту - відсутність перспективних учбових закладів - розкрадання майна військових частин. - відсутність органів самоорганізації населення;

Можливості	Загрози
<ul style="list-style-type: none"> - Розвиток вівчарства в промислових масштабах - Відродження переробки сільгосп продукції - Можливості використання джерел, що заповнюються, сонячної енергії - включення Болградського району в Єврорегіон « Нижній Дунай» <ul style="list-style-type: none"> - розроблена й прийнята програма розвитку Придунав'я - можливість вирощувати екологічно чисту сільгосп продукцію й трави. - можливість зрошення місцевого зрошеного землеробства - Болградський район розташований на сформованих раніше транспортних коридорах. Є можливість їхнього відродження - Наявність потенціалу використання залізниці - Використання туристичного риболовного, мисливського ресурсу. - Природні можливості для зеленого й етнотуризму, вітрильного спорту - Можливості для розвитку овочівництва; 	<ul style="list-style-type: none"> - Наявність конкурентних підприємств в найближчому оточенні (переробка сільськогосподарської продукції); - Наявність поблизу міста більш привабливих рекреаційних зон; - Господарювання в зоні ризикованого землеробства - Недосконалість і зміни до законодавства - Скорочення дзеркала озера Ялпуг в зв'язку з порушенням водного балансу; - Розташування в безпосередньому оточенні Болградського району населених пунктів альтернативного інвестування (Рені, Ізмаїл); - Вступ України до ВТО;

Місто Болград

Сильні сторони	Слабкі сторони
<ul style="list-style-type: none">- Географічне розташування міста та планування його вулиць (широкі вулиці, квадратне планування);- Багата історія міста;- Наявність у місті історичних пам'яток;- Розташування на території міста унікальних православних храмів;- Не забрудненість території міста;- Місто розташоване на березі озера Ялпуг;- Багатонаціональний склад населення: переважна частина з якого болгари, гагаузи, албанці;- Газифікація міста досягає 80%;- Наявність на території міста будівель та споруд колишніх військових містечок;- Наявність у складі населення військових пенсіонерів, як організованої, з високим рівнем підготовки частини населення;- Має місце тенденція переселення сільського населення в місто;- Зроблена кадастрова оцінка земель міста;- Наявність аеродрому (злітної смуги);- Збереження традиційної забудови міста, притаманної для південних міст у XIX столітті;	<ul style="list-style-type: none">- Непрацюючі підприємства;- Виїзд молоді з міста;- Відсутність робочих місць;- Надлишок некваліфікованої робочої сили;- Розформування військових частин Болградського горнізона та звільнення значної кількості військових в запас;- Не впорядкований парк та вулиці;- Наявність стихійних сміттєзвалищ;- Стан ЖКГ занедбаний;- Відсутність централізованої каналізації;- Найнижча середня заробітна плата в області;- Дефіцит питної води;- Відсутність Генерального плану розвитку міста, невизначеність меж міста;- Відсутність спецтехніки для ЖКГ;- Відсутність у місті маршрутів громадського транспорту;- Незадовільний стан доріг та пішохідних тротуарів;- Відсутність берегової інфраструктури та впорядкованої набережної, пляжу на озері Ялпуг;

Можливості	Загрози
<ul style="list-style-type: none">- Будівництво паро-газової електростанції;- Заплановано будівництво автобану «Одеса – Рені», що буде розташовуватися неподалік міста;- Національна кухня, що притаманна для мешканців району, приваблива для ресторанного та туристичного бізнесу;- Вікно до Європи (прикордонне розташування міста);- Можливості спрощення процедур перетину кордону для людей та вантажів;- Перереєстрація підприємств, що діють на території району за місцевою юридичною адресою;	<ul style="list-style-type: none">- Не вирішено статус військового майна і військових містечок;- Конверсійні об'єкти (нерухомість та земля) до поточного моменту не передано у комунальну власність;- Небезпека втрати статусу міста (зменшення кількості населення до 15 тис. мешканців через його відтік з міста); - повільний розвиток відносин України з ЄС;

Размещено на <http://www.allbest.ru/>

Приложение

